

# KOMMERCIELLE GRUPPER PÅ ARCTIC CIRCLE TRAIL



## RETNINGSLINJER FOR OPERATØRER



[arcticcircletrail.gl](http://arcticcircletrail.gl)



# Oversigt



Arctic Circle Trail er en ekstremt afsidesliggende vildmarkstur gennem stort set uberørt arktisk tundra. Stien er meget smal, er ofte over sårbart terræn (moser) og har ingen infrastruktur ud over 9 basale backcountry-hytter, der opererer efter først-til-mølle-princippet.

Det er afgørende, at du og dine kunder forstår udfordringerne ved vandringen, herunder: stiens ruhed, at skulle håndtere moset terræn, hvor hurtigt vejrforholdene kan ændre sig, de talrige flodkrydsninger, sandsynligheden for myg og behovet at bære alt under turens varighed. Det er ikke en nem vej, og både du og dine kunder skal være velinformerede og velforberedte.

## Officiel hjemmeside og kontakt

---

Stien administreres af Destination Arctic Circle (en del af Arctic Circle Business) og hytterne ejes af Qeqqata Kommune. Læs venligst den [officielle hjemmeside for stien](#) omhyggeligt, før du beslutter dig for at tilbyde denne vandring. For yderligere information kontakt os på [act@acb.gl](mailto:act@acb.gl)

De følgende sider giver retningslinjer for alle kommercielle grupper på ACT. Vi beder dig overholde disse retningslinjer for at hjælpe med at beskytte dig selv, dine kunder og oplevelsen for alle på stien.



[arcticcircletrail.gl](http://arcticcircletrail.gl)




# Vejledninger

## 01 Gruppestørrelse

**Max 10 gæster + 2 guider**

Arctic Circle Trail er en fjern vildmarksoplevelse, og mange der tager på turen, gør det for at finde stilhed og for at være alene. At begrænse størrelsen af grupper til 10 klienter + 2 guider er både en sikkerhedsforanstaltning og en måde at bevare oplevelsen for dem, der vandrer på stien uafhængigt. Hvis gruppen har mere end 5 klienter, skal den have 1 lead guide og 1 assisterende guide.



## 02 Kvalifikationer

**Lead Guide skal være en kvalificeret Arctic Wilderness Guide og have Wilderness First Aid eller tilsvarende**

På grund af stiens barske og afsidesliggende natur er sikkerhed bekymrende.. Grønland har begrænset kapacitet til SAR-operationer, så guider skal være udstyret til selv at håndtere ikke-nødsituationer. Enhver assisterende guide skal have Wilderness First Aid eller tilsvarende og være på en af ovenstående internationalt anerkendte certificering.

# Vejledninger

## 03 Nødforanstaltninger

**Hver guide skal bære en tovejskommunikationsenhed såsom en InReach eller satellittelefon**

Der er ingen mobilforbindelse ud over udkanten af Kangerlussuaq og Sisimiut. Guider skal have en måde at kontakte beredskabstjenester på og til at opretholde kommunikationen med dem i tilfælde af en hændelse. Dette vil afgøre, om en fuld SAR-redning er påkrævet (Grønland har begrænset kapacitet til dette), eller om en alternativ evakueringsproces er mulig. Læs mere om, hvordan SAR fungerer i Grønland.

## 04 Vedligeholdelse af stien

**En minimumsdonation på 500 DKK pr. person (inklusive guider) til stien**

Der er ikke afsat et dedikeret budget til vedligeholdelse af ACT.. Dette bidrag vil hjælpe med at løse mange af de problemer, der er opstået som følge af den hurtige stigning i antallet af vandrere i de senere år.



# Vejledninger

## 05 Brug af hytte

### **Ikke sove i hytter undtagen i nødsituationer**

Den største hytte på Arctic Circle Trail har plads til 21 personer. De fleste sover 6. De er tilgængelige efter først-til-mølle-princippet for uafhængige vandrere. Planlagte overnatninger i hytter af kommercielle grupper er forbudt. Hytter kan bruges i nødstilfælde eller til vedligeholdelse af udstyr i løbet af dagen.



## 06 Efterlad ingen spor - affald

### **Alt affald skal bæres ud, inklusive brugt toiletpapir**

Der er ingen adgang til stien om sommeren undtagen til fods, så vi kan ikke servicere stien for at rense eller fjerne affald. Hver person skal bære alt deres eget affald ud med sig, inklusive brugt toiletpapir, madrester og alle gasdåser. Det er ikke tilstrækkeligt at nedgrave toiletpapir eller madrester, da disse kan graves op af dyrelivet. Kattehuller skal have tilstrækkelig dybde til menneskeligt affald og mindst 100 meter fra vandløb. Vi er i gang med at fjerne de blå beholdere og tønder fra alle steder, så venligst ikke bruge dem.

# Vejledninger

07

## Efterlad ingen spor - vær hensynsfuld

**Begræns støj, især omkring hytter. Ingen hørbar musik på sporet.**


Respekter ønsket om, at andre vandrere kan nyde naturen i stilhed. Hvis en klient ønsker at lytte til musik (enten på stien eller på lejren), skal de bære hovedtelefoner. Begræns støj omkring hytterne, især når folk begynder at gå i seng.

08

## Efterlad ingen spor - holdbare overflader

**Hold dig til den afmærkede sti hele tiden**

Arctic Circle Trail går gennem beskyttede områder og jagtområder. Ved at følge den afmærkede rute hjælper du os med at bevare vores natur, bevare gruppens sikkerhed og holde dyrelivskorridorer intakte. Selvom stien kan være meget våd og sumpet, så hjælp os venligst med at beskytte os mod sporkryb og gå i slidbanen, hvor det er muligt.



# Vejledninger

## 09 Ingen brande

### Ild er strengt forbudt

Vi har haft 2 store brande på ACT de seneste år, blandt andet en hvor vandrere skulle evakueres. Når de først er startet, kan disse brande brænde i flere måneder (ofte under jorden) og er meget svære at slukke. Brug kun campingovne og vær meget forsigtig med cigaretter.



## 10 Efterlad tingene, som du finder dem

### Ødelæg ikke varder eller sten

Stien går gennem Aasivissuit – Nipisat UNESCOs verdensarvsliste. For det utrænede øje kan resterne af inuitkulturer ofte bare ligne bunker af sten. Forstyr ikke varder eller sten, da de kan have arkæologisk betydning. Byg ikke varder, skulpturer, ego-tårne, ildsteder eller anden "klippekunst" af din egen.

# Vejledninger

## 11 Brug af kano


### Grupper har ikke fortrinsret på kanoerne

Et af de unikke træk ved stien er muligheden for at sejle en del af den i kano. Dette er dog ikke en garanteret oplevelse, og vi anbefaler, at du styrer dine kunders forventninger i overensstemmelse hermed. Kanoer kan ikke reserveres af nogen, der placerer udstyr i dem, de er tilgængelige for alle, der er klar til at afgå i øjeblikket. Hvis du bruger kanoerne, må de IKKE padles ud over kanocentret. [Læs hele vores vejledning til brug af kano.](#)

## 12 Feedback undersøgelse

### Tilskynd kunderne til at udfylde feedbackundersøgelsen

Det meste af vores feedback om stien kommer i form af den årlige ACT-undersøgelse. Vi er afhængige af disse data til at overvåge problemer langs stien og identificere, hvilket arbejde vi planlægger for det følgende år. Det er essentielt, at vi hører fra så mange vandreture som muligt om deres oplevelser på stien, så vi har en god forståelse for, hvordan den oplevedes.





# Nyttig information

## I nødstilfælde

---

Der er ingen mobildækning ud over udkanten af Kangerlussuaq eller Sisimiut. Alle guider skal bære en tovejskommunikationsenhed såsom en InReach-enhed eller satellittelefon i nødstilfælde. Bemærk venligst: vi har begrænset kapacitet til SAR-operationer i Grønland.

### Til ikke-nødsituationer

Kangerlussuaq Politi

Kangerlussuaq Sygeplejestation

Sisimiut Politi

Sisimiut Sygehus

## Information om Kangerlussuaq og Sisimiut

---

Vi opfordrer kraftigt alle kommercielle grupper til at støtte lokalsamfundene omkring ACT ved at bruge ekstra dage i begyndelsen og/eller slutningen af turen.

Information om Kangerlussuaq og Sisimiut (og deres lokale rejsearrangører) findes på Destination Arctic Circles hjemmeside:

[destinationarcticcircle.com](http://destinationarcticcircle.com)

### Til logistiksupport

Kontakt operatørerne i Kangerlussuaq og Sisimiut.



# KONTAKT OS



Hjemmeside: [arcticcircletrail.gl](http://arcticcircletrail.gl)

E-mail: [act@acb.gl](mailto:act@acb.gl)

